



.....

# **GPSMAP® 65, 65s**

## **GPS OUTDOOR MULTI-BANDES ET MULTI-GNSS**


**ANNONCE PRODUIT**

**PRÉSENTATION | FONCTIONNALITÉS | COMPARAISON |  
CONFIGURATIONS | SPÉCIFICATIONS | COMPATIBILITÉ**

**FICHE TECHNIQUE**

**24 Septembre 2020**

# GPSMAP<sup>®</sup> 65, 65s GPS OUTDOOR MULTI-BANDES ET MULTI-GNSS



## PRÉSENTATION :

Les GPSMAP 65 et GPSMAP 65s, vos guides de confiance en toutes situations. Ces GPS de randonnée portables et robustes offrent une technologie multi-bandes ainsi qu'une prise en charge de multiple GNSS pour une précision optimale dans les environnements les plus difficiles, les canyons urbains et les forêts. Ces produits ont un écran couleur de 2,6 pouces (6,60 cm) avec une interface à boutons et sont préchargés avec la carte TopoActive Europe. La connectivité sans fil via les technologies BLUETOOTH® et ANT + ® assure la compatibilité avec le site Web et l'application Garmin Explore™<sup>1</sup> pour vous aider à gérer les tracés, les itinéraires, les waypoints ainsi que de consulter les statistiques sur le terrain. Le GPSMAP 65s ajoute des capteurs ABC (altimètre, baromètre et boussole) pour une navigation sans limite géographique.



GPSMAP 65



GPSMAP 65s



# GPSMAP® 65, 65s GPS OUTDOOR MULTI-BANDES ET MULTI-GNSS

## FONCTIONNALITÉS :

### NOUVEAU MULTI-BANDES ET GNSS

Technologie multi-bandes avec extension de la compatibilité GNSS (GPS, GLONASS, Galileo, QZSS et IRNSS) afin d'offrir une précision inégalée peu importe la configuration du terrain (« canyon urbain », forêt dense ...).

### CAPTEURS ABC

Parcourez votre future sortie avec les capteurs ABC, un **Altimètre** pour les données d'altitude, un **Baromètre** pour surveiller la météo et un **Compass** électronique à 3 axes. (GPSMAP 65s uniquement)

### CARTES TOPOACTIVE

Pour vous guider lors de vos aventures sur routes ou chemins, pour découvrir les sommets, les parcs, les côtes, les rivières, les lacs et les points géographiques, utilisez la carte **TopoActive Europe** préchargée.

### SMART NOTIFICATIONS

Recevez des e-mails, des SMS et des alertes directement sur votre GPS portable lorsqu'il est couplé à votre téléphone compatible.

### NOUVEAU GARMIN EXPLORE™

Compatible avec le site Web et l'application **Garmin Explore™** 1 pour vous aider à gérer les waypoints, itinéraires, activités et collections, utiliser les traces et revoir les données de voyage sur le terrain.

### GEOCACHING

Mise à jour automatique des caches de **Geocaching Live**, ainsi que les descriptions, les journaux et les conseils quand le produit est connecté au Wi-Fi® ou à l'application **Garmin Connect™** 2, chaque cache trouvée sera automatiquement téléchargée sur votre profil **Geocaching.com**.

### EMPLACEMENT POUR CARTE MICROSD™

Avec votre appareil compatible et de votre carte mémoire microSD, téléchargez facilement des cartes **TOPO PRO** et partez à l'aventure.

### AUTONOMIE

Jusqu'à 16 heures d'autonomie en mode GPS.

### CLASSE D'ÉTANCHÉITÉ

Robuste, résistant aux chocs et étanche **IPX7<sup>2</sup>**

MULTI-BANDES ET MULTI-GNSS

CARTE TOPOACTIVE EUROPE PRÉCHARGÉE

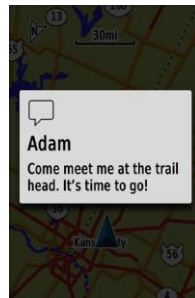
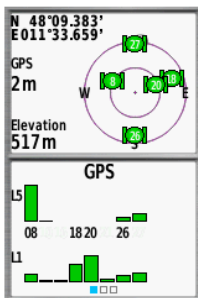
CONSTELLATION GNSS

COMPAS ÉLECTRONIQUE (GPSMAP 65s uniquement)

MENU PRINCIPAL

BIRDSEYE SATELLITE IMAGERY

SMART NOTIFICATIONS



# GPSMAP® 65, 65s GPS OUTDOOR MULTI-BANDES ET MULTI-GNSS

## PRODUCT COMPARISON:

	GPSMAP 64x	GPSMAP 65	GPSMAP 65s
Compatible multi-GNSS	GPS, GLONASS, Galileo	GPS, GLONASS, Galileo, QZSS et IRNSS	GPS, GLONASS, Galileo, QZSS et IRNSS
Compatible multi-bandes et multi-GNSS pour une précision optimale		GPS/Galileo/QZSS	GPS/Galileo/QZSS
Altimètre barométrique, Compas électronique à 3 axes et accéléromètre			•
BLUETOOTH® et ANT+®		•	•
Smart notifications		•	•
Basemap monde préchargée	•	•	•
Compatible application Garmin Explore™		•	•
Cartes TopoActive Europe préchargées		•	•
Autonomie	Jusqu'à 16 heures	Jusqu'à 16 heures	Jusqu'à 16 heures
Classe d'étanchéité	IPX7 <sup>2</sup>	IPX7 <sup>2</sup>	IPX7 <sup>2</sup>
Dimensions (LxHxP)	6,1 x 16,0 x 3,6 cm	6,1 x 16,0 x 3,6 cm	6,1 x 16,0 x 3,6 cm
Poids	217 g avec piles	217 g avec piles	217 g avec piles
Taille de l'affichage	2.6" diag. (6,6 cm)	2.6" diag. (6,6 cm)	2.6" diag. (6,6 cm)

## PRODUCT CONFIGURATIONS :

### GPSMAP 65



DESCRIPTION	SKU	EAN	INCLUS	PAYS D'ORIGINE	
GPSMAP 65, Multi-Band	010-02451-01	0753759257835	GPSMAP 65, USB cable, carabiner clip, documentation	Made in Taiwan. Cable made in Taiwan or China.	
PPC:					
EUR	GBP	NOK	SEK	DKK	FIN EUR
349,99€	£299.99	4199.00	4199.00	2899.00	379.00

### GPSMAP 65s



DESCRIPTION	SKU	EAN	INCLUS	PAYS D'ORIGINE	
GPSMAP 65s, Multi-Band	010-02451-11	0753759257873	GPSMAP 65s, USB cable, carabiner clip, documentation	Made in Taiwan. Cable made in Taiwan or China.	
PPC:					
EUR	GBP	NOK	SEK	DKK	FIN EUR
399,99€	£349.99	4799.00	4699.00	3299.00	429.00

# GPSMAP 65, 65s GPS OUTDOOR MULTI-BANDES ET MULTI-GNSS

## CONFIGURATION :

<b>Dimensions produit :</b> (LxHxP)	6,1 x 16,0 x 3,6 cm	<b>Mémoire interne :</b>	16 GB
<b>Taille de l'affichage :</b>	3,6 x 5,5 cm; 2.6" diag (6,6 cm)	<b>Lecteur de cartes :</b>	Oui – carte microSD™ (non fournie)
<b>Résolution de l'affichage (LxH) :</b>	160 x 240 pixels	<b>Wireless technologies</b>	BLUETOOTH® et ANT+® <sup>3</sup>
<b>Type d'affichage :</b>	TFT 65K couleur transreflectif	<b>Water rating</b>	IPX7 <sup>2</sup>
<b>Poids :</b>	217 g avec piles	<b>Interface</b>	mini USB, NMEA 0183
<b>Type de batterie :</b>	2 piles AA (non incluses); NIMH ou Lithium recommandées	<b>Waypoints et itinéraires :</b>	5000 waypoints   200 itinéraires
<b>Autonomie :</b>	Jusqu'à 16 heures	<b>Tracés :</b>	10 000 points 200 tracés GPX enregistrés

## CONDITIONNEMENT ET SPÉCIFICATIONS :



GPSMAP 65 et GPSMAP 65s	
<b>Dimensions de la boîte (L x H x P) :</b>	13,7 x 17,6 x 5,3 cm
<b>Poids de la boîte :</b>	TBC
<b>Dimensions master carton (L x H x P) :</b>	38,1 x 31,5 x 30,5 cm
<b>Poids master carton :</b>	TBC
<b>Nombre unités/master :</b>	20

## GARMIN EXPLORE™ :

### COMPATIBLE AVEC LE SITE WEB ET L'APPLICATION GARMIN EXPLORE



Planifiez, analysez, synchronisez et partagez votre aventure où que vous soyez en utilisant l'application Garmin Explore :

- Créez des waypoints, des itinéraires, des activités et des collections, et synchronisez-les sur l'application Garmin Explore ou sur le site Web Garmin Explore et votre appareil.
- Comprend des solutions de cartographie avancées, y compris des cartes topographiques, des images aériennes et plus encore.



# GPSMAP® 65, 65s GPS OUTDOOR MULTI-BANDES ET MULTI-GNSS

## ACCESSOIRES COMPATIBLES :

### CAPTEUR DE TEMPÉRATURE SANS FIL TEMPE™



SKU : 010-11092-30  
EAN : 0753759993122

Effectuez un suivi de la température ambiante et transmettez les données sans fil à votre appareil Garmin compatible, grâce à notre capteur externe. Vous pouvez le fixer à votre sac, à votre veste, à vos chaussures, etc.

PPC : 29,99€

### BATTERIE RECHARGEABLE NiMH



SKU : 010-11874-00  
EAN : 0753759991203

Ce bloc-batterie rechargeable et longue durée est plus pratique et simple à utiliser que deux piles AA classiques. Vous pouvez charger cette batterie NiMH à l'aide de votre appareil portable de plein air. Rechargez votre appareil avec un adaptateur secteur ou le câble USB de votre ordinateur et votre batterie se chargera en même temps.

PPC : 23,99€

### SUPPORT VÉLO/CHARRIOT



SKU : 010-11023-00  
EAN : 0753759074654

Attachez simplement votre appareil. Le support est livré avec quatre attaches de câble et s'adapte à une barre de 2,54 cm de diamètre.

PPC : 11,99€

### MOUSQUETON AVEC CLIP



SKU : 010-12897-01  
EAN : 0753759223649

Grâce à ce mousqueton avec clip, gardez votre appareil GPS à portée de main lors de vos déplacements. Vous pouvez fixer votre appareil dans un support qui se clipse à votre ceinture.

PPC : 14,99€

## ACCESSOIRES ADDITIONNELS

	SKU	EAN	PPC	DESCRIPTION	IMAGE
<b>Ceinture HRM-Dual™</b>	010-12883-00	0753759223137	69,99€	Transmet les données de fréquence cardiaque en temps réel via la connectivité ANT+® et la technologie BLUETOOTH® Low Energy. Elle dispose d'une sangle souple confortable, réglable et lavable.	
<b>Câble USB</b>	010-10723-01	0753759052973	6,99€	Créez des itinéraires et des waypoints sur votre ordinateur et transférez-les sur votre appareil.	
<b>Chargeur 12V rapide multi-prises</b>	010-10723-17	0753759111540	19,99€	Ajoutez deux ports USB haute vitesse à la prise 12V de votre véhicule sans perdre la capacité d'alimenter votre appareil compatible.	
<b>Chargeur secteur (adaptateurs Europe et câbles microUSB / miniUSB inclus)</b>	010-11478-05	0753759103729	19,99€	Connectez le câble approprié à votre appareil et branchez le sur l'adaptateur secteur pour le charger ou sur votre ordinateur pour transférer des données (adaptateurs pour l'Europe et Royaume-Uni inclus).	
<b>Câble allume cigare (prise mini-USB)</b>	010-10851-11	0753759081829	24,99€	Branchez votre GPS sur n'importe quelle prise 12V pour alimenter votre appareil Garmin et économiser la batterie. Comprend un fusible remplaçable de 1,5A.	
<b>Support de montage pour appareils portables</b>	010-11031-00	0753759075880	29,99€	Fixez votre GPS compatible à n'importe quelle surface plane grâce à ce support ajustable.	
<b>Cordon flottant</b>	010-12525-01	0753759177133	7,99€	Gardez votre appareil en sécurité et à portée de main lorsque vous êtes sur l'eau grâce à ce cordon flottant en néoprène équipé d'un connecteur à dégagement rapide.	
<b>Tour de cou rétractable</b>	010-10888-00	0753759066604	24,99€	Gardez votre GPS à proximité et en sécurité avec ce tour de cou.	
<b>Clip ceinture pivotant</b>	010-11022-10	0753759093662	7,99€	Gardez votre GPS à portée de main lors de vos déplacements avec ce clip ceinture. Votre appareil s'insère correctement dans un support qui se fixe à votre ceinture.	
<b>Clip ceinture</b>	010-11734-20	753759980375	€8.99	Ce clip de ceinture vous permet de garder votre appareil compatible à portée de main lors de vos déplacements.	
<b>Attache sac à dos</b>	010-11855-00	753759990138	€19.99	Cette fixation légère pour sac à dos est parfaite dans des conditions qui exigent une entière liberté de mouvement.	

<sup>1</sup> Nécessite un smartphone compatible (vendu séparément).

<sup>2</sup> Résiste à une exposition accidentelle à l'eau jusqu'à 1 mètre de profondeur pendant 30 minutes maximum; voir [Garmin.com/waterrating](https://www.garmin.com/waterrating) pour plus de détails.